

# MARCHE PUBLIC DE SERVICES

## ANNEXE CAHIER DES CLAUSES TECHNIQUES PARTICULIÈRES (CCTP)

### *Représentant de l'Acheteur (RA)*

Monsieur le Directeur interdépartemental des routes de l'Est

### *Objet de la consultation*

Diagnostic complet des systèmes d'assainissement et mise à jour de bases de données

**ANNEXE  
CAHIER DES CLAUSES TECHNIQUES  
PARTICULIÈRES  
(CCTP)**

**SOMMAIRE**

Pages

<b><u>ARTICLE 1. Contenu des éléments de missions 1 à 5.....</u></b>	<b><u>3</u></b>
<b><u>ARTICLE 2. Liste des bassins d'assainissement (Liste non exhaustive).....</u></b>	<b><u>7</u></b>
<b><u>ARTICLE 3. Mise à jour de l'AGB (Application de Gestion des Bassins DIREST).....</u></b>	<b><u>20</u></b>
<b><u>ARTICLE 4. Formulaire de demande d'intervention sur le réseau national.....</u></b>	<b><u>27</u></b>

## ARTICLE 1. Contenu des éléments de missions 1 à 5

Comme précisé dans le CCTP :

**La structuration des livrables devra se conformer scrupuleusement aux documents et fichiers de référence annexés au présent CCTP.**

**Le niveau de détail (informations, schémas, plans, etc.) des rapports et fichiers devra à minima être conforme aux documents et fichiers de référence annexés au présent CCTP.**

**Les légendes et symbologies des documents et fichiers de référence sont à conserver strictement.**

**Les fichiers de références des différents livrables sont :**

- 1. Rapport concaténant les livrables des éléments de missions 1 à 3 et le rapport 'Analyse des Boues Issues des Bassins- Synthèse' de l'élément de mission 4 :**

Exemple 1 :

[-A1Rapport1\\_DIAG\\_ASSAI\\_ETAT.pdf](#)

Exemple 2 : (particularité du système concerné : 2 bassins successifs)

[-A1Rapport2\\_DIAG\\_ASSAI\\_ETAT.pdf](#)

- 2. Rapport de Plan de Gestion des Boues – élément de mission 4 :**

Exemple :

[-A1Rapport3\\_DIAG\\_ASSAI\\_ETAT.pdf](#)

- 3. Synthèse et programmation – élément de mission 5 :**

La proposition de programme devra à minima comporter la structuration (onglets, colonnes, etc.) et champs de l'exemple fourni.

L'exemple concerne un CEI de la DIREst. Le prestataire retenu disposera du fichier initial pour l'ensemble du territoire couvert par la marché.

Exemple de proposition de programme :

[-A1PropProg\\_DIAG\\_ASSAI\\_ETAT.xls](#)

La synthèse attendue devra permettre une filtration interactive de toutes les données (filtration géographique [SRE/DI/CEI], technique [ouvrage linéaires, ponctuels, bassins, etc.], financière).

Exemple de rendu de Synthèse en export pdf.

[-A1Synthese\\_DIAG\\_ASSAI\\_ETAT.pdf](#)

Le document en format PBIX sous Microsoft PowerBI pourra être transmis au prestataire retenu.

#### **4. Rendu SIG QGIS :**

Extrait sur le secteur de Bologne (dans le dpt 52) du SIG dépendances Bleues.

Les rendus SIG-versionCEI et SIG-version-simple sont attendus pour chaque commande. La structuration des différentes couches et des différentes tables doit scrupuleusement être conservée.

Il en est de même pour la codification des champs et pour les symbolologies.

Fichiers :

[SIG-versionCEI.qgz](#)

[SIG-version-simple.qgz](#)

[couches annexées : 0-FOND / 1-BASSINS\\_VERSANTS / 2-ASSAINISSEMENT](#)

La base SIG Dépendances Bleues complète sera remise au prestataire en début de mission. Elle servira de base à compléter pour l'ensemble des rendus SIG produits au cours de la mission.

La structuration et les symboles sont décrits dans la charte SIG :

[A1Charte-SIG\\_DIAG\\_ASSAI\\_ETAT.pdf](#)

Référentiel / métadonnées à respecter :

#### **Le réseau ponctuel**

Le réseau ponctuel intègre les dispositifs d'assainissement ponctuels et les traversées.

La table (Qgis) sera alimenté avec les données décrites ci-dessous.

La table à renseigner (en format ODS) sera fournie au prestataire, elle comprendra en outre les coordonnées XY en lambert 93 2154 UFT8

Code	Libellé	Description
FamilleDispositifs	Famille	Famille de dispositif d'assainissement, dont les éléments sont précisés par l'attribut « Type de dispositif »
TypeDispositif	Dispositif	Type de dispositif d'assainissement
PointsSensibles	Sensibilité	Existe-t'il un point de sensibilité des infrastructures proches du dispositif pouvant influencer son fonctionnement et/ou son entretien ?
Vulnerabilite	Zone de vulnérabilité	Le dispositif se trouve-t'il dans une zone présentant une vulnérabilité vis-à-vis de la ressource en eau ?
Commentaires	Commentaires	Précision et/ou commentaires (Champ non obligatoire)

Code	Libellé	Description ou observations ou valeurs...
DispPonctuels	Dispositif ponctuel	Regards, avaloirs ou descente d'eau
DispTransversaux	Dispositif transversal	Traversées, canalisations ou drains
Autres	Autres dispositifs	Autres dispositifs, n'entrant pas dans les catégories précédentes

### 3. Direction Interdépartementale des Routes EST-Service des Politiques Routières

Code	Libellé	Description ou observations ou valeurs...
Regard	Regard tampon	Famille Dispositifs ponctuels
Avaloir	Avaloir	Regard avaloir, à grille (Famille Dispositifs ponctuels)
Descente	Descente d'eau	Famille Dispositifs ponctuels
Drain	Drain	Famille Dispositifs transversaux
TravInf600	Traversée ≤ 600 mm	Traversée ou canalisation de diamètre inférieur ou égal à 600 mm (Famille Dispositifs transversaux)
TravSup600	Traversée > 600 mm	Traversée ou canalisation de diamètre supérieur à 600 mm et inférieur à 2 000 mm (Famille Dispositifs transversaux)
Autre	Autre ouvrage	Autre ouvrage de rétablissement, dalot, pompes de relevage, déversoirs d'orage, buses, tête d'aqueduc (Famille Autres dispositifs)

Famille	Type de dispositif
Dispositifs ponctuels	- Regard tampon - Regard avaloir, à grille - Descente d'eau
Dispositifs transversaux	- Drain - Traversée ou canalisation ≤ 600 mm - Traversée ou canalisation > 600 mm et < 2 000 mm
Autres dispositifs	Autres ouvrages

#### Le réseau linéaire.

La table (Qgis) sera alimentée avec les données décrites ci-dessous,

La table à renseigner (en format ODS) sera fournie au prestataire, elle comprendra en outre les coordonnées XY en lambert 93 2154 UFT8.

Pour le réseau linéaire il faudra renseigner les données suivantes :

Dispositif en surface ou enterré.

la position du dispositif par rapport au talus ou à la chaussée (Pieds de Talus / Tête de Talus / au niveau de la chaussée)

Précisez également le type de dispositif.

Code	Libellé	Description
FamilleDispositifs	Famille	Famille de dispositif d'assainissement. La composition de chaque famille est détaillée dans le tableau « Familles»
TypeDispositif	Dispositif	Type de dispositif d'assainissement détaillé dans le tableau « Dispositifs »
Position	Position	Localisation du dispositif par rapport au talus ou à la chaussée. Tableau « Position »
PointsSensibles	Sensibilité	Existe-t'il un point de sensibilité des infrastructures proches du dispositif pouvant influencer son fonctionnement et/ou son entretien ?
Vulnerabilite	Zone de vulnérabilité	Le dispositif se trouve-t'il dans une zone présentant une vulnérabilité vis-à-vis de la ressource en eau ?
Commentaires	Commentaires	Précision et/ou commentaires (Champ non obligatoire)

### 3. Direction Interdépartementale des Routes EST-Service des Politiques Routières

Familles		
Code	Libellé	Dispositif / Description ou observations ou valeurs...
Enherbe	Dispositifs en surface enherbés	Fossé ou cunette enherbés
Revetu	Dispositifs en surface revêtus.	Dispositif en béton ou autre matériau, visible depuis la surface
Enterre	Dispositifs enterrés	Dispositifs enterrés (drain, canalisation...)
Autres	Autres dispositifs	Autres dispositifs, n'entrant pas dans les catégories précédentes

Dispositifs			
Code	Libellé	Code	Libellé
FosseHerbe	Fossé enherbé	CaniveauFente	Caniveau à fente
FosseBeton	Fossé béton	Bordure	Bordure
CunetteHerbe	Cunette enherbée	Drain	Drain
CunetteBeton	Cunette béton	CanalisationInf600	Canalisation ≤ 600 mm
CaniveauOuvert	Caniveau ouvert	CanalisationSup600	Canalisation > 600 mm
CaniveauGrille	Caniveau à grille	Autre	Autre ouvrage

Position	
Code	Libellé
PiedTalus	Au pied du talus
TeteTalus	En tête de talus
Chaussee	Au niveau de la chaussée

Famille	Type de dispositif
Dispositifs en surface enherbés	- Fossé enherbé - Cunette enherbée
Dispositifs en surface revêtus	- Fossé béton - Cunette béton - Caniveau ouvert - Caniveau à grille - Caniveau à fente - Bordure
Dispositifs enterrés	- Drain - Canalisation ≤ 600 mm - Canalisation > 600 mm et < 2 000 mm
Autres dispositifs	Autres ouvrages

## ARTICLE 2. Liste des bassins d'assainissement (*Liste non exhaustive*)

Pour localiser les points de repère routier (PR) sur géoportail, dans la première colonne se trouve le PR+abs et sous <https://www.geoportail.gouv.fr/carte> il faut activer les PR

Dans « DONNÉES THÉMATIQUES », allez dans 'Territoire et transport' puis dans 'transports' et s'affichera les PR, pour faciliter la localisation.



SREI :

<b>DEB – District Besançon</b>			
<b>CEI La Vèze PR+abs</b>	<b>Commune</b>	<b>Id Bassin</b>	<b>Route</b>
0+46	CHEVROZ	BE250057 0000046 2	RN57
1+500	CHEVROZ	BE250057 0010500 1	RN57
3+400	CHATILLON-LE-DUC	BE250057 0030400 2	RN57
3+480	CHATILLON-LE-DUC	BE250057 0030480 1	RN57
9+600	BESANCON	BE250057 0090600 1	RN57
10+270	BESANCON	BE250057 0100270 1	RN57
11+700	BESANCON	BE250057 0110700 2	RN57
15+270	BEURE	BE250057 0150270 3	RN57
15+399	BEURE	BE250057 0150399 1	RN57
16+551	BESANCON	BE250057 0160551 1	RN57
17+1068	FONTAIN	BE250057 0171068 1	RN57
17+469	FONTAIN	BE250057 0170469 1	RN57
18+1012	LA VEZE	BE250057 0181012 1	RN57
18+1040	LA VEZE	BE250057 0181040 1	RN57
18+1163	LA VEZE	BE250057 0181163 3	RN57
27+328	MAMIROLLE	BE250057 0270328 1	RN57
27+1000	MAMIROLLE	BE250057 0271000 1	RN57
33+100	L'HOPITAL	BE250057 0330100 1	RN57
35+113	ETALANS	BE250057 0350113 1	RN57
35+220	ETALANS	BE250057 0350220 1	RN57
35+760	ETALANS	BE250057 0350760 2	RN57
35+765	ETALANS	BE250057 0350765 2	RN57
36+329	ETALANS	BE250057 0360329 1	RN57
36+350	ETALANS	BE250057 0360350 1	RN57
70+254	RIOZ	BE700057 0700254 1	RN57
79+548	BUTHIERS	BE700057 0790548 1	RN57
79+556	BUTHIERS	BE700057 0790556 2	RN57
79+790	VORAY-SUR-LOGNON	BE700057 0790790 2	RN57
79+796	VORAY-SUR-LOGNON	BE700057 0790796 1	RN57
80+91	VORAY-SUR-LOGNON	BE700057 0800091 2	RN57
81+277	VORAY-SUR-LOGNON	BE700057 0810277 1	RN57
81+615	VORAY-SUR-LOGNON	BE700057 0810615 2	RN57
<b>CEI La Vèze PR+abs</b>	<b>Commune</b>	<b>Id Bassin</b>	<b>Route</b>
12+579	CHOUZELOT	BE250083 0120579 2	RN83



### 3. Direction Interdépartementale des Routes EST-Service des Politiques Routières

<u>CEI de Poligny PR+abs</u>	Commune	Id Bassin	Route
66+75	CHAMPAGNOLE	BE390005 0660075 1	RN57
66+970	CHAMPAGNOLE	BE390005 0660970 2	RN57
67+170	CHAMPAGNOLE	BE390005 0670170 1	RN57
70+464	CHAMPAGNOLE	BE390005 0700464 1	RN57
<u>CEI de Poligny PR+abs</u>	Commune	Id Bassin	Route
86+400	PORT-LESNEY	BE390083 0860400 2	RN83
86+630	GRANGE-DE-VAIVRE	BE390083 0860630 2	RN83
87+442	GRANGE-DE-VAIVRE	BE390083 0870442 2	RN83
<u>CEI de Vuillecin PR+abs</u>	Commune	Id Bassin	Route
46+794	NODS	BE250057 0460794 2	RN57
83+654	LES HOPITAUX-VIEUX	BE250057 0830654 2	RN57
84+883	TOUILLON	BE250057 0840883 1	RN57
85+960	LES HOPITAUX-VIEUX	BE250057 0850960 2	RN57
87+890	LES HOPITAUX-VIEUX	BE250057 0870890 1	RN57
87+927	LES HOPITAUX-VIEUX	BE250057 0870927 1	RN57
<u>CEI de St Laurent PR+abs</u>	Commune	Id Bassin	Route
88+742	SAINT-LAURENT	BE390005 0880742 2	RN57
89+432	SAINT-LAURENT	BE390005 0890432 2	RN57
90+235	SAINT-LAURENT	BE390005 0900235 2	RN57
91+448	SAINT-LAURENT	BE390005 0910448 1	RN57
97+683	MORBIER	BE390005 0970683 1	RN57
102+950	MOREZ	BE390005 1020950 1	RN57

<b>DEB - District Remiremont</b>			
<u>CEI de Chames PR+abs</u>	Commune	Id Bassin	Route
2+6	FLOREMONT	RE880057 0020006 1	RN57
3+596	FLOREMONT	RE880057 0030596 2	RN57
4+39	FLOREMONT	RE880057 0040039 2	RN57
4+356	FLOREMONT	RE880057 0040356 1	RN57
4+408	FLOREMONT	RE880057 0040408 2	RN57
6+561	CHARMES	RE880057 0060561 2	RN57
9+714	VINCEY	RE880057 0090714 2	RN57
23+736	THAON-LES-VOSGES	RE880057 0230736 2	RN57
26+55	CHAVELOT	RE880057 0260055 2	RN57
26+200	RN57	RE880057 0260200 1	RN57
30+800	EPINAL	RE880057 0300800 2	RN57
31+623	CHAVELOT	RE880057 0310623 2	RN57
42+901	POUXEUX	RE880057 0420901 2	RN57
62+771	LANEUVILLE	RE540057 0620771 2	RN57
62+600 1	LANEUVILLE		RN57
63+854	CRANTENOY	RE540057 0630854 1	RN57
64+532	CRANTENOY	RE540057 0640532 1	RN57
64+957	VAUDEVILLE	RE540057 0640957 1	RN57
66+821	LEBELVILLE	RE540057 0660821 1	RN57
68+933	GRIPPORT	RE540057 0680933 2	RN57

### 3. Direction Interdépartementale des Routes EST-Service des Politiques Routières

CEI d'Héricourt PR+abs	Commune	Id Bassin	Route
0+862	BANVILLARS	RE901019 0000862 1	RN1019
1+727	BANVILLARS	RE901019 0010727 1	RN1019
1+943	BANVILLARS	RE901019 0010943 1	RN1019
2+463	BANVILLARS	RE901019 0020463 1	RN1019
4+107	BOTANS	RE901019 0040107 1	RN1019
5+135	BOTANS	RE901019 0050135 2	RN1019
6+876	TREVENANS	RE901019 0060876 1	RN1019
6+913	TREVENANS	RE901019 0060913 2	RN1019
7+57	TREVENANS	RE901019 0070057 2	RN1019
7+942	MOVAL	RE901019 0070942 1	RN1019
8+513	MOVAL	RE901019 0080513 1	RN1019
10+996	BOUROGNE	RE901019 0100996 2	RN1019
11+559	BOUROGNE	RE901019 0110559 2	RN1019
11+838	BOUROGNE	RE901019 0110838 1	RN1019
12+403	BOUROGNE	RE901019 0120403 1	RN1019
12+510	BOUROGNE	RE901019 0120510 1	RN1019
12+659	BOUROGNE	RE901019 0120659 1	RN1019
13+301	FROIDEFONTAINE	RE901019 0130301 2	RN1019
14+302	MORVILLARS	RE901019 0140302 1	RN1019
14+470	MORVILLARS	RE901019 0140470 1	RN1019
14+509	MORVILLARS	RE901019 0140509 1	RN1019
14+526	MORVILLARS	RE901019 0140526 1	RN1019
15+473	GRANDVILLARS	RE901019 0150473 2	RN1019
17+320	GRANDVILLARS	RE901019 0170320 1	RN1019
17+436	GRANDVILLARS	RE901019 0170436 1	RN1019
17+822	GRANDVILLARS	RE901019 0170822 1	RN1019
19+607	DELLE	RE901019 0190607 2	RN1019
20+479	DELLE	RE901019 0200479 1	RN1019
20+710	DELLE	RE901019 0200710 1	RN1019

CEI d'Héricourt PR+abs	Commune	Id Bassin	Route
79+195	LYOFFANS	RE700019 0790195 1	RN19
80+678	LYOFFANS	RE700019 0800678 1	RN19
81+195	FROTEY-LES-LURE	RE700019 0810195 2	RN19
81+400	LYOFFANS	RE700019 0810400 1	RN19
84+365	LOMONT	RE700019 0840365 2	RN19
84+94	MAGNY-JOBERT	RE700019 0840094 1	RN19
85+235	BELVERNE	RE700019 0850235 2	RN19
86+772	BELVERNE	RE700019 0860772 1	RN19
88+571	BELVERNE	RE700019 0880571 1	RN19
92+287	LUZE	RE700019 0920287 1	RN19
93+500	COUTHENANS	RE700019 0930500 1	RN19
93+550	COUTHENANS	RE700019 0930550 1	RN19
94+989	LUZE	RE700019 0940989 1	RN19
95+355	LUZE	RE700019 0950355 1	RN19
95+496	LUZE	RE700019 0950496 2	RN19
98+901	BREVILLIERS	RE700019 0980901 1	RN19

### 3. Direction Interdépartementale des Routes EST-Service des Politiques Routières

CEI de St Nabord PR+abs	Commune	Id Bassin	Route
9+466	FOUGEROLLES	RE700057 0090466 1	RN57
13+530	LUXEUIL-LES-BAINS	RE700057 0130530 2	RN57
15+29	LUXEUIL-LES-BAINS	RE700057 0150029 2	RN57
15+548	LUXEUIL-LES-BAINS	RE700057 0150548 1	RN57
58+111	SAINT-NABORD	RE880057 0580111 2	RN57
59+921	REMIREMONT	RE880057 0590921 1	RN57
61+561	SAINT-NABORD	RE880057 0610561 1	RN57
62+960	PLOMBIERES	RE880057 0620960 2	RN57
64+166	PLOMBIERES	RE880057 0640166 1	RN57
64+800	LE VAL-D'AJOL	RE880057 0640800 1	RN57
65+648	LE VAL-D'AJOL	RE880057 0650648 1	RN57
68+774	LE VAL-D'AJOL	RE880057 0680774 1	RN57
69+622	LE VAL-D'AJOL	RE880057 0690622 1	RN57
71+400	LE VAL-D'AJOL	RE880057 0710400 1	RN57
CEI de St Nabord PR+abs	Commune	Id Bassin	Route
8+999	RUPT-SUR-MOSELLE	RE880066 0080999 1	RN66
10+171	RUPT-SUR-MOSELLE	RE880066 0100171 1	RN66
11+783	RUPT-SUR-MOSELLE	RE880066 0110783 2	RN66
12+631	RUPT-SUR-MOSELLE	RE880066 0120631 2	RN66
15+177	RUPT-SUR-MOSELLE	RE880066 0150177 2	RN66
15+208	RUPT-SUR-MOSELLE	RE880066 0150208 2	RN66
17+236	RUPT-SUR-MOSELLE	RE880066 0170236 2	RN66
18+121	RUPT-SUR-MOSELLE	RE880066 0180121 1	RN66

### 3. Direction Interdépartementale des Routes EST-Service des Politiques Routières

CEI de Vesoul PR+abs	Commune	Id Bassin	Route
35+581	CHARMOILLE	RE700019 0350581 1	RN19
36+531	CHARMOILLE	RE700019 0360531 1	RN19
37+236	PUSEY	RE700019 0370236 1	RN19
38+532	PUSEY	RE700019 0380532 1	RN19
39+272	PUSEY	RE700019 0390272 1	RN19
39+383	PUSEY	RE700019 0390383 1	RN19
40+327	VESOUL	RE700019 0400327 2	RN19
40+458	VESOUL	RE700019 0400458 2	RN19
66+40	AMBLANS-ET-VELOTTÉ	RE700019 0660040 1	RN19
66+850	BOUHANS-LES-LURE	RE700019 0660850 1	RN19
67+100	BOUHANS-LES-LURE	RE700019 0670100 1	RN19
69+722	LURE	RE700019 0690722 1	RN19
71+681	LURE	RE700019 0710681 1	RN19
73+979	LURE	RE700019 0730979 2	RN19
CEI de Vesoul PR+abs	Commune	Id Bassin	Route
16+696	SAINT-SAUVEUR	RE700057 0160696 1	RN57
17+789	SAINT-SAUVEUR	RE700057 0170789 1	RN57
20+129	LA CHAPELLE-LES-L	RE700057 0200129 2	RN57
32+400	SAULX	RE700057 0320400 1	RN57
34+300	SAULX	RE700057 0340300 1	RN57
53+736	VELLEFAUX	RE700057 0530736 1	RN57
55+30	VELLEFAUX	RE700057 0550030 1	RN57
55+330	ECHENOZ-LE-SEC	RE700057 0550330 1	RN57
55+743	ECHENOZ-LE-SEC	RE700057 0550643 2	RN57
69+153	RIOZ	RE700057 0690153 2	RN57

### SREX

DEM – District Metz			
CEI de Champigneulle PR+abs	Commune	Id Bassin	Route
260+492	Custines	ME540031 2600492 2	A31
260+673	Custines	ME540031 2600673 1	A31
CEI de Pouilly PR+abs	Commune	Id Bassin	Route
291+826	Fey	ME570031 2910826 2	A31
294+658	AUGNY	ME570031 2940658 1	A31
296+838	AUGNY	ME570031 2960838 2	A31
299+361	MOULINS-LES-M	ME570031 2990361 2	A31
299+55	MOULINS-LES-M	ME570031 2990055 2	A31
300+54	MOULINS-LES-M	ME570031 3000054 2	A31
300+572	MOULINS-LES-M	ME570031 3000572 1	A31
300+581	MOULINS-LES-M	ME570031 3000581 2	A31
300+64	MOULINS-LES-M	ME570031 3000064 1	A31
301+221	MONTIGNY-LES-M	ME570031 3010221 2	A31
CEI de Pouilly PR+abs	Commune	Id Bassin	Route
1+442	METZ	ME570431 0010442 1	RN431
2+884	METZ	ME570431 0020884 2	RN431
5+443	METZ	ME570431 0050443 1	RN431
6+205	PELTRE	ME570431 0060205 1	RN431
6+354	PELTRE	ME570431 0060354 1	RN431
7+785	METZ	ME570431 0070785 1	RN431
11+550	MARLY	ME570431 0110550 1	RN431
12+900	AUGNY	ME570431 0120900 2	RN431



### 3. Direction Interdépartementale des Routes EST-Service des Politiques Routières

<u>CEI de Fameck</u> <u>PR+abs</u>	Commune	Id Bassin	Route
4+899	FAMECK	ME570030 0040899 1	A30
4+954	FAMECK	ME570030 0040954 2	A30
5+386	FAMECK	ME570030 0050386 1	A30
5+687	FAMECK	ME570030 0050687 1	A30
<u>CEI de Fameck</u> <u>PR+abs</u>	Commune	Id Bassin	Route
PR+abs	RICHEMONT	ME570031 3210968 1	A31
322+891	RICHEMONT	ME570031 3220891 1	A31
328+472	ILLANGE	ME570031 3280472 1	A31
332+506	TERVILLE	ME570031 3320506 2	A31
333+497	TERVILLE	ME570031 3330497 2	A31
333+746	TERVILLE	ME570031 3330746 1	A31
334+759	FLORANGE	ME570031 3340759 2	A31
334+784	FLORANGE	ME570031 3340784 1	A31
336+225	THIONVILLE	ME570031 3360225 1	A31
<u>CEI de Fameck</u> <u>PR+abs</u>	Commune	Id Bassin	Route
6+593	MARANGE	ME570052 0060593 1	RN52
12+754	CLOUANGE	ME570052 0120754 1	RN52
13+221	VITRY-SUR-ORNE	ME570052 0130221 1	RN52
15+79	GANDRANGE	ME570052 0150079 1	RN52
17+658	FAMECK	ME570052 0170658 1	RN52
18+494	FAMECK	ME570052 0180494 2	RN52

<u>CEI de Forbach</u> <u>PR+abs</u>	Commune	Id Bassin	Route
7+54	SAINT-AVOLD	ME570033 0070054 1	RN33
8+145	CARLING	ME570033 0080145 2	RN33
8+201	CARLING	ME570033 0080201 2	RN33
9+490	DIESEN	ME570033 0090490 2	RN33
9+500	DIESEN	ME570033 0090500 2	RN33
11+211	CREUTZWALD	ME570033 0110211 2	RN33
12+325	CREUTZWALD	ME570033 0120325 2	RN33
14+356	CREUTZWALD	ME570033 0140356 2	RN33
14+981	CREUTZWALD	ME570033 0140981 2	RN33
15+579	CREUTZWALD	ME570033 0150579 2	RN33
<u>CEI de Forbach</u> <u>PR+abs</u>	Commune	Id Bassin	Route
16+125	HAMBACH	ME570061 0160125 1	RN61
19+585	HAMBACH	ME570061 0190585 1	RN61
22+660	SARREGUEMINES	ME570061 0220660 2	RN61
24+500	SARREGUEMINES	ME570061 0240500 1	RN61
24+57	FORBACH	ME570061 0240057 2	RN61
29+213	GROSBLIEDERSTROFF	ME570061 0290213 1	RN61
30+350	GROSBLIEDERSTROFF	ME570061 0300350 1	RN61

### 3. Direction Interdépartementale des Routes EST-Service des Politiques Routières

CEI de Villers La Montagne PR+abs	Commune	Id Bassin	Route
10+880	HAYANGE	ME570030 0100880 1	A30
11+657	HAYANGE	ME570030 0110657 1	A30
12+212	NEUFCHÉF	ME570030 0120212 1	A30
15+620	FONTOY	ME570030 0150620 1	A30
16+860	FONTOY	ME570030 0160860 2	A30
16+894	FONTOY	ME570030 0160894 2	A30
17+275	FONTOY	ME570030 0170275 2	A30
18+657	FONTOY	ME570030 0180657 1	A30
19+318	FONTOY	ME570030 0190318 2	A30
19+846	BOULANGE	ME570030 0190846 2	A30
22+133	BOULANGE	ME570030 0220133 2	A30
23+370	BOULANGE	ME570030 0230370 2	A30
CEI de Villers La Montagne PR+abs	Commune	Id Bassin	Route
0+555	CRUSNES	ME540052 0000555 2	RN52
1+365	CRUSNES	ME540052 0010365 1	RN52
14+772	MEXY	ME540052 0140772 1	RN52
15+49	MEXY	ME540052 0150049 2	RN52
16+478	REHON	ME540052 0160478 2	RN52
17+851	REHON	ME540052 0170851 1	RN52
17+971	REHON	ME540052 0170971 2	RN52
18+139	LONGWY	ME540052 0180139 2	RN52
18+259	LONGWY	ME540052 0180259 1	RN52
20+288	LONGWY	ME540052 0200288 2	RN52
21+987	MONT-SAINT-MARTIN	ME540052 0210987 3	RN52
23+780	MONT-SAINT-MARTIN	ME540052 0230780 1	RN52

### 3. Direction Interdépartementale des Routes EST-Service des Politiques Routières

DEM – Dist Nancy			
<u>CEI de Fléville</u> <u>PR+abs</u>	Commune	Id Bassin	Route
233+690	DOMMARTIN les T	NA540031 2330690 2	A31
238+87	GONDREVILLE	NA540031 2380087 1	A31
246+141	CHAMPIGNEULLES	NA540031 2460141 2	A31
246+90	CHAMPIGNEULLES	NA540031 2460090 2	A31
247+429	CHAMPIGNEULLES	NA540031 2470429 2	A31
247+453	CHAMPIGNEULLES	NA540031 2470453 2	A31
<u>CEI de Fléville</u> <u>Pr+abs</u>	Commune	Id Bassin	Route
7+839	HOUEMONT	NA540033 0070839 2	A33
11+556	LUDRES	NA540033 0110556 1	A33
19+270	SAINT-NICOLAS	NA540033 0190270 1	A33
19+327	SAINT-NICOLAS	NA540033 0190327 1	A33
21+274	ROSIERES	NA540033 0210274 2	A33
22+337	ROSIERES	NA540033 0220337 1	A33
24+353	ROSIERES	NA540033 0240353 1	A33
<u>CEI de Fléville</u> <u>Pr+abs</u>	Commune	Id Bassin	Route
6+645	RICHARDMENIL	NA540330 0060645 2	A330
6+650	RICHARDMENIL	NA540330 0060650 1	A330
8+650	RICHARDMENIL	NA540330 0080650 1	A330
8+943	RICHARDMENIL	NA540330 0080943 2	A330
9+361	FLAVIGNY	NA540330 0090361 2	A330
9+786	FLAVIGNY	NA540330 0090786 2	A330
9+882	FLAVIGNY	NA540330 0090882 2	A330
9+909	FLAVIGNY	NA540330 0090909 2	A330
<u>CEI de Fléville</u> <u>PR+abs</u>	Commune	Id Bassin	Route
49+966	FLAVIGNY	NA540057 0490966 1	RN57
49+968	FLAVIGNY	NA540057 0490968 2	RN57
50+502	FLAVIGNY	NA540057 0500502 2	RN57
51+167	FLAVIGNY	NA540057 0510167 2	RN57
51+751	FLAVIGNY	NA540057 0510751 2	RN57
51+769	FLAVIGNY	NA540057 0510769 2	RN57
54+875	BENNEY	NA540057 0540875 1	RN57
55+728	BENNEY	NA540057 0550728 2	RN57
57+837	BENNEY	NA540057 0570837 2	RN57
58+875	SAINT-REMIMONT	NA540057 0580875 1	RN57
59+442	ORMES-ET-VILLE	NA540057 0590442 1	RN57
62+7	LANEUVILLE	NA540057 0620007 2	RN57
62+700	LANEUVILLE	NA540057 0620700 1	RN57

### 3. Direction Interdépartementale des Routes EST-Service des Politiques Routières

<u>CEI de Ligny en Barrois</u> PR+abs	Commune	Id Bassin	Route
2+26	FOUG	NA540004 0020026 1	RN4
2+175	FOUG	NA540004 0020175 2	RN4
2+232	FOUG	NA540004 0020232 2	RN4
2+739	FOUG	NA540004 0020739 2	RN4
16+299	STAINVILLE	NA550004 0160299 2	RN4
18+728	PETIT	NA550004 0180728 1	RN4
21+97	MAULAN	NA550004 0210097 2	RN4
60+21	PAGNY Sur M	NA550004 0600021 1	RN4
60+139	PAGNY Sur M	NA550004 0600139 2	RN4
<u>CEI de Ligny en Barrois</u> PR+abs	Commune	Id Bassin	Route
5+24	B	NA550135 0050024 2	RN135
6+686	TANNOIS	NA550135 0060686 1	RN135
<u>CEI de Ligny en Barrois</u> PR+abs	Commune	Id Bassin	Route
2+287	BAR-LE-DUC	NA551135 0020287 1	RN1135
2+363	BAR-LE-DUC	NA551135 0020363 1	RN1135
3+328	B	NA551135 0030328 1	RN1135
4+900	B	NA551135 0040900 1	RN1135

<u>CEI de Lunéville</u> PR+abs	Commune	Id Bassin	Route
5+293	SAINT-GEORGES	NA570004 0050293 1	RN4
9+246	HERTZING	NA570004 0090246 2	RN4
9+412	HERTZING	NA570004 0090412 1	RN4
10+751	HEMING	NA570004 0100751 1	RN4
14+708	IMLING	NA570004 0140708 2	RN4
15+561	IMLING	NA570004 0150561 1	RN4
16+0	IMLING	NA570004 0160000 1	RN4
17+839	SARREBOURG	NA570004 0170839 2	RN4
18+743	BUHL-LORRAINE	NA570004 0180743 1	RN4
20+771	BUHL-LORRAINE	NA570004 0200771 2	RN4
20+836	BUHL-LORRAINE	NA570004 0200836 1	RN4
21+560	BUHL-LORRAINE	NA570004 0210560 2	RN4
21+912	REDING	NA570004 0210912 2	RN4
22+990	REDING	NA570004 0220990 2	RN4
22+990	REDING	NA570004 0220990 1	RN4
23+617	REDING	NA570004 0230617 1	RN4
31+485	MITTELBRONN	NA570004 0310485 1	RN4
32+260	MITTELBRONN	NA570004 0320260 1	RN4
19+756	VITRIMONT	NA540004 0290756 1	RN4
28+155	ANTHELUP	NA540004 0280155 1	RN4
29+73	ANTHELUP	NA540004 0290073 2	RN4
30+279	VITRIMONT	NA540004 0300279 2	RN4
38+667	MONCEL-LES-L	NA540004 0380667 2	RN4
44+307	MARAINVILLER	NA540004 0440307 1	RN4
44+463	MARAINVILLER	NA540004 0440463 1	RN4
46+641	THIEBAUMENIL	NA540004 0460641 2	RN4
47+799	BENAMENIL	NA540004 0470799 2	RN4
50+787	BENAMENIL	NA540004 0500787 2	RN4
53+460	DOMJEVIN	NA540004 0530460 1	RN4
54+544	BLEMEREY	NA540004 0540544 1	RN4
54+650	BLEMEREY	NA540004 0540650 1	RN4
56+275	SAINT-MARTIN	NA540004 0560275 2	RN4
58+515	A	NA540004 0580515 1	RN4
58+639	VERDENAL	NA540004 0580639 1	RN4
61+46	VERDENAL	NA540004 0610046 2	RN4
64+102	BLAMONT	NA540004 0640102 1	RN4
64+483	GOGNEY	NA540004 0640483 2	RN4



### 3. Direction Interdépartementale des Routes EST-Service des Politiques Routières

CEI de Lunéville PR+abs	Commune	Id Bassin	Route
4+256	MONCEL-LES-LU	NA540059 0040256 1	RN59
4+712	MONCEL-LES-LU	NA540059 0040712 1	RN59
5+573	MONCEL-LES-LU	NA540059 0050573 1	RN59
5+66	MONCEL-LES-LU	NA540059 0050066 1	RN59
6+252	MONCEL-LES-LU	NA540059 0060252 1	RN59
6+754	MONCEL-LES-LU	NA540059 0060754 1	RN59
7+366	MONCEL-LES-LU	NA540059 0070366 1	RN59
7+82	MONCEL-LES-LU	NA540059 0070082 1	RN59
7+849	LARONXE	NA540059 0070849 2	RN59
8+771	LARONXE	NA540059 0080771 1	RN59
10+507	SAINT-CLEMENT	NA540059 0100507 1	RN59
11+465	SAINT-CLEMENT	NA540059 0110465 2	RN59
13+893	CHENEVIERS	NA540059 0130893 1	RN59
14+2	CHENEVIERS	NA540059 0140002 1	RN59
15+70	FLIN	NA540059 0150070 1	RN59
16+967	FLIN	NA540059 0160967 1	RN59
18+252	AZERAILLES	NA540059 0180252 1	RN59
18+283	AZERAILLES	NA540059 0180283 1	RN59
19+34	AZERAILLES	NA540059 0190034 1	RN59
21+84	AZERAILLES	NA540059 0210084 1	RN59
22+340	GELACOURT	NA540059 0220340 1	RN59
22+669	GELACOURT	NA540059 0220669 1	RN59

CEI de St Dié PR+abs	Commune	Id Bassin	Route
0+0	RAON-L'ETAPE	NA880059 0000000 2	RN59
1+704	RAON-L'ETAPE	NA880059 0010704 2	RN59
2+76	RAON-L'ETAPE	NA880059 0020076 2	RN59
3+130	ETIVAL-CLAIR	NA880059 0030130 2	RN59
10+35	LA VOIVRE	NA880059 0100035 1	RN59
13+626	SAINT-DIE	NA880059 0130626 1	RN59
15+150	SAINT-DIE	NA880059 0150150 1	RN59
16+276	SAINT-DIE	NA880059 0160276 1	RN59
16+488	SAINT-DIE	NA880059 0160488 2	RN59
22+119	STE-MARGUERITE	NA880059 0220119 2	RN59
22+120	STE-MARGUERITE	NA880059 0220120 1	RN59
22+408	STE-MARGUERITE	NA880059 0220408 1	RN59
22+835	STE-MARGUERITE	NA880059 0220835 1	RN59
22+930	STE-MARGUERITE	NA880059 0220930 1	RN59
23+220	STE-MARGUERITE	NA880059 0230220 2	RN59
23+839	STE-MARGUERITE	NA880059 0230839 1	RN59
23+849	STE-MARGUERITE	NA880059 0230849 2	RN59
24+609	REMOMEIX	NA880059 0240609 1	RN59
24+644	REMOMEIX	NA880059 0240644 2	RN59
24+913	REMOMEIX	NA880059 0240913 2	RN59
22+1080	GELACOURT	NA540059 0221080 2	RN59
22+1400	GELACOURT	NA540059 0221400 2	RN59
23+805	BACCARAT	NA540059 0230805 1	RN59
24+700	BACCARAT	NA540059 0240700 2	RN59
25+550	BACCARAT	NA540059 0250550 1	RN59
26+610	BERTRICHAMPS	NA540059 0260610 1	RN59
27+50	BERTRICHAMPS	NA540059 0270050 1	RN59
28+980	BERTRICHAMPS	NA540059 0280980 1	RN59
29+50	BERTRICHAMPS	NA540059 0290050 1	RN59
29+300	LACHAPPELLE	NA540059 0290300 1	RN59
29+900	LACHAPPELLE	NA540059 0290900 2	RN59
30+790	THIAVILLE-SUR-M	NA540059 0300790 1	RN59
31+730	THIAVILLE-SUR-M	NA540059 0310730 2	RN59
CEI de St Dié PR+abs	Commune	Id Bassin	Route
3+770	LESSEUX	NA880159 0030770 1	RN159

### 3. Direction Interdépartementale des Routes EST-Service des Politiques Routières

DEM – District de Vitry-le-François			
CEI de Bologne PR+abs	Commune	Id Bassin	Route
28+702	JOINVILLE	V520067 0280702 1	R N67
29+153	THONNANCE-LES-J	V520067 0290153 1	R N67
29+489	THONNANCE-LES-J	V520067 0290489 1	R N67
30+126	SUZANNECOURT	V520067 0300126 1	R N67
31+365	JOINVILLE	V520067 0310365 2	R N67
34+849	FRONVILLE	V520067 0340849 1	R N67
47+531	FRONCLES	V520067 0470531 2	R N67
48+233	FRONCLES	V520067 0480233 2	R N67
62+552	BOLOGNE	V520067 0620552 1	R N67
67+692	BRETHENAY	V520067 0670692 2	R N67
70+820	CHAUMONT	V520067 0700820 2	R N67
71+950	CHAUMONT	V520067 0710950 1	R N67
CEI de St Dizier PR+abs	Commune	Id Bassin	Route
2+93	ANCERVILLE	V550004 0020093 2	R N4
2+266	ANCERVILLE	V550004 0020266 2	R N4
5+262	ANCERVILLE	V550004 0050262 2	R N4
8+504	RUPT-aux-NONAINS	V550004 0080504 2	R N4
10+482	SAINT-DIZIER	V520004 0100482 1	R N4
11+388	SAINT-DIZIER	V520004 0110388 2	R N4
11+388	SAINT-DIZIER	V520004 0110388 1	R N4
12+96	AULNOIS-EN-P	V550004 0120096 2	R N4
12+136	AULNOIS-EN-P	V550004 0120136 2	R N4
12+132	SAINT-DIZIER	V520004 0120132 2	R N4
13+396	SAINT-DIZIER	V520004 0130396 1	R N4
13+687	SAINT-DIZIER	V520004 0130687 1	R N4
17+73	SAINT-DIZIER	V520004 0170073 1	R N4
17+758	SAINT-DIZIER	V520004 0170758 2	R N4

CEI de Sézanne PR+abs	Commune	Id Bassin	Route
18+337	SEZANNE	V510004 0180337 2	R N4
18+401	SEZANNE	V510004 0180401 1	R N4
19+51	SEZANNE	V510004 0190051 2	R N4
37+650	CONNANTRE	V510004 0370650 1	R N4
37+664	FERE-CHAMPENOISE	V510004 0370664 2	R N4
38+773	FERE-CHAMPENOISE	V510004 0380773 2	R N4
39+553	FERE-CHAMPENOISE	V510004 0390553 1	R N4
39+675	FERE-CHAMPENOISE	V510004 0390675 2	R N4
39+955	FERE-CHAMPENOISE	V510004 0390955 1	R N4
40+237	FERE-CHAMPENOISE	V510004 0400237 2	R N4
40+73	FERE-CHAMPENOISE	V510004 0400073 1	R N4
41+527	FERE-CHAMPENOISE	V510004 0410527 1	R N4
50+620	CHAPELAINE	V510004 0500620 1	R N4
53+208	HAUSSIMONT	V510004 0530208 1	R N4
55+1050	SOMMESOUS	V510004 0551050 1	R N4
55+530	SOMMESOUS	V510004 0550530 2	R N4
56+180	SOMMESOUS	V510004 0560180 1	R N4
56+590	SOMMESOUS	V510004 0560590 2	R N4
56+595	SOMMESOUS	V510004 0560595 1	R N4
56+650	SOMMESOUS	V510004 0560650 2	R N4
56+700	SOMMESOUS	V510004 0560700 1	R N4
57+350	SOMMESOUS	V510004 0570350 1	R N4
60+100	SOMMESOUS	V510004 0600100 1	R N4

### 3. Direction Interdépartementale des Routes EST-Service des Politiques Routières

CEI de Frignicourt PR+abs	Commune	Id Bassin	Route
56+862	ST-MARTIN-sur-le-PRE	VI510044 0560862 1	RN44
56+889	ST-MARTIN-sur-le-PRE	VI510044 0560889 1	RN44
58+571	CHALONS-EN-C	VI510044 0580571 2	RN44
59+410	CHALONS-EN-C	VI510044 0590410 2	RN44
59+920	CHALONS-EN-C	VI510044 0590920 2	RN44
61+322	CHALONS-EN-C	VI510044 0610322 2	RN44
61+326	CHALONS-EN-C	VI510044 0610326 1	RN44
61+405	CHALONS-EN-C	VI510044 0610405 2	RN44
61+407	CHALONS-EN-C	VI510044 0610407 1	RN44
62+171	SAINT-MEMMIE	VI510044 0620171 2	RN44
62+867	SAINT-MEMMIE	VI510044 0620867 2	RN44
68+357	MONCETZ-LONGEVAS	VI510044 0680357 2	RN44
73+169	VESIGNEUL-SUR-M	VI510044 0730169 1	RN44
74+557	POGNY	VI510044 0740557 1	RN44
74+710	POGNY	VI510044 0740710 1	RN44
75+150	POGNY	VI510044 0750150 2	RN44
75+176	POGNY	VI510044 0750176 1	RN44
75+878	POGNY	VI510044 0750878 2	RN44
76+897	OMEY	VI510044 0760897 1	RN44
79+591	LA CHAUSSEE-SUR-M	VI510044 0790591 1	RN44
80+359	LA CHAUSSEE-SUR-M	VI510044 0800359 1	RN44
80+789	LA CHAUSSEE-SUR-M	VI510044 0800789 2	RN44
CEI de Frignicourt PR+abs	Commune	Id Bassin	Route
87+217	MAROLLES	VI510004 0870217 2	RN4

## ARTICLE 3. Mise à jour de l'AGB (Application de Gestion des Bassins DIREST)

La DIR-EST possède un site internet avec tous ses bassins, qu'il faudra compléter.  
La page d'accueil est celle-ci :

**Gestion des Bassins de la DIR Est**

Claude TROTZIER - [Quitter](#)  
ADMINISTRATEUR  
1 utilisateur(s) connecté(s)

[Accueil](#) [Bassins](#) [Utilisateurs](#)

[Accueil](#) [Bassins](#)

### Recherche

Axe :  Sens :  Département :  DE :  District :

CEI :  Type de chaussée :

[Recherche avancée](#)

[Rechercher](#) Exporter les données GPR [Exporter](#) [Imprimer](#)

Résultats de la recherche : 570 bassin(s) trouvé(s) (de 1 à 20) Résultats par page : 20

Identifiant bassin	Axe	Département	PR	Sens	CEI	Type de bassin	Solution travaux	Priorité d'intervention	Dernière modification
RE880057 0090714 2	N0057	Vosges	PR 9+714	Sens 2	CEI Charmes	A ciel ouvert	Oui	Urgent	13/02/2020 15:30
RE880057 0060561 2	N0057	Vosges	PR 6+561	Sens 2	CEI Charmes	A ciel ouvert	Non	Urgent	06/06/2019 14:11
ST670035 2350311 1	A0035	Bas-Rhin	PR 235+400	Sens 1	CEI Soufflenheim	A ciel ouvert	Oui	Urgent	30/07/2015 14:24

## Informations à fournir pour remplir la base bassin

Les onglets à compléter ci-dessous :


### Onglet « Informations DIR » – « Localisation »

Axe :

Type de chaussée :

Département :

PR :  +

Sens :  

Commune :


CEI \* :

District : District de Nancy

DE : DE Metz

Détails observations :

### Onglet « Inspection » – « Etat général »

Date de la visite \* :  

Dernière visite effectuée par :

Conditions climatiques :


Signalétique : ☐ Présence ☐ Absence ☒ Non renseigné

Portail d'accès : ☐ Passe herbagère ☐ Portail ☐ Portillon ☒ Non renseigné

Protection accès : ☐ Glissière ☐ SOG ☐ Aucun ☒ Non renseigné

État de la piste d'accès : ☐ Bon ☐ Moyen ☐ Mauvais ☒ Non renseigné

Clôture : ☐ Bon ☐ Moyen ☐ Mauvais ☒ Non renseigné

Date de réalisation du bassin :  

État des berges : ☐ Bon ☐ Moyen ☐ Mauvais ☒ Non renseigné

Rampe d'accès au bassin : ☐ Propre ☐ Peu encombré ☐ Encombré ☒ Non renseigné

Détails Rampes d'accès :

Type de confinement : ☐ Béton ☐ Béton + Terre ☐ Géotextile ☐ PEHD ☒ Non renseigné

Détails observations :

Priorité d'intervention : ☐ Urgent ☐ Normal ☐ Faible ☒ Non renseigné

Solution travaux : ☐ Oui ☐ Non ☒ Non renseigné

Détails de la solution travaux :

### Onglet « Inspection » – « Fonctionnement général »

Bassin écreteur (ou bassin d'orage) : ☐ Bassin écreteur ☐ Bassin d'orage ☒ Non renseigné

Bassin de stockage de pollution : ☐ Oui ☐ Non ☒ Non renseigné

Détails observations :



### 3. Direction Interdépartementale des Routes EST-Service des Politiques Routières

#### Onglet « Inspection » – « Ouvrages spécifiques »

**OUVRAGE D'ENTREE : Type :** ☐ Crémaillère ☐ Vis sans fin ☒ Non renseigné

**OUVRAGE D'ENTREE : Signalétique :** ☐ Présence ☐ Absence ☒ Non renseigné

**OUVRAGE D'ENTREE : Fond de regard :** ☐ Propre ☐ Peu encombré ☐ Encombré ☒ Non renseigné

**OUVRAGE D'ENTREE : Graissage :** ☐ Bon ☐ Moyen ☐ Mauvais ☒ Non renseigné

**OUVRAGE D'ENTREE : Détail observations :**

**OUVRAGE DE SORTIE : Type :** ☐ Clapet ☐ Vanne ☒ Non renseigné

**OUVRAGE DE SORTIE : Signalétique :** ☐ Présence ☐ Absence ☒ Non renseigné

**OUVRAGE DE SORTIE : Orifice de régulation :** ☐ Propre ☐ Peu encombré ☐ Encombré ☒ Non renseigné

**OUVRAGE DE SORTIE : Fond de regard :** ☐ Propre ☐ Peu encombré ☐ Encombré ☒ Non renseigné

**OUVRAGE DE SORTIE : Graissage :** ☐ Bon ☐ Moyen ☐ Mauvais ☒ Non renseigné

**OUVRAGE DE SORTIE : Détail observations :**

**Système de filtrage en sortie de bassin :** ☐ Présence ☐ Absence ☒ Non renseigné

#### Onglet « Inspection » – « Équipements complémentaires »

**État de propreté :** ☐ Propre ☐ A nettoyer ☒ Non renseigné

**Bassin d'infiltration :** ☐ Présence ☐ Absence ☒ Non renseigné

**Végétation :** ☐ 0% ☐ 25% ☐ 50% ☐ 100% ☒ Non renseigné

**Puits d'infiltration :** ☐ Présence ☐ Absence ☒ Non renseigné

**État hydraulique :** ☐ En eau ☐ Hors d'eau ☒ Non renseigné

**Détails observations :**

#### Onglet « Inspection » – « Caractéristiques de l'eau »

**Niveau d'eau dans le bassin :** ☐ 0% ☐ 25% ☐ 50% ☐ 100% ☒ Non renseigné

**Roseaux :** ☐ 0% ☐ 25% ☐ 50% ☐ 100% ☒ Non renseigné

**Algues :** ☐ 0% ☐ 25% ☐ 50% ☐ 100% ☒ Non renseigné

**Flottants :** ☐ 0% ☐ 25% ☐ 50% ☐ 100% ☒ Non renseigné

**Estimation du niveau de boue en cm :**

**Couleur de l'eau :**

**Odeur de l'eau :**

**Faune observée :**

**Détails observations :**

### 3. Direction Interdépartementale des Routes EST-Service des Politiques Routières

#### Onglet « Inspection » – « Actions réalisées »

Manoeuvre des vannes de l'ouvrage d'entrée : ☐ Réalisé ☐ Non réalisé ☐ Non pertinent ☒ Non renseigné

Manoeuvre de la vanne de l'ouvrage de sortie : ☐ Réalisé ☐ Non réalisé ☐ Non pertinent ☒ Non renseigné

Graissage des vannes : ☐ Réalisé ☐ Non réalisé ☐ Non pertinent ☒ Non renseigné

Nettoyage de l'orifice de régulation : ☐ Réalisé ☐ Non réalisé ☐ Non pertinent ☒ Non renseigné

Ramassage des flottants : ☐ Réalisé ☐ Non réalisé ☐ Non pertinent ☒ Non renseigné

Détail actions :

#### Onglet « Documents »

Informations DIR

Inspection

Documents

Photos

GPR

Supprimer

Ajouter



8 document(s) trouvé(s) (de 1 à 8)

Résultats par page : 20


Type	Nom	Description	
	Imprimé 3 - localisation		
	Imprimé 4 - acces		
	Imprimé 5 - collecte		
	Imprimé 6 - site		
	Imprimé 7 - coupe		
	Imprimé 8 - dysfonctionnements		
	Imprimé 9 - sédiments		
	Rapport d'analyses		

Chaque fichier doit être ajouté (en pdf). Le prestataire ajoutera également dans cette partie le dossier d'intervention d'urgence demandé dans l'élément de mission N° 3 : Diagnostic des bassins du CCTP

#### Onglet « Photos »

Informations DIR	Inspection	Documents	Photos	GPR	Supprimer
<input type="button" value="Ajouter"/> <input type="button" value="Imprimer"/>					
13 photo(s) trouvée(s) (de 1 à 4)					
<div><p>Assainissement longitudinal 1</p> </div> <div><p>Assainissement longitudinal 2</p> </div>					

**Onglet « GPR » – « Localisation »**

Identifiant DIR *	: NA540059 0180252 1	
Nom du bassin :	<input type="text"/>	
X bassin :	<input type="text"/>	
Y bassin :	<input type="text"/>	
Système de référence des coordonnées géographiques :	Lambert 93 	
Distante à la route :	<input type="text"/>	


---

x :	<input type="text"/>
y :	<input type="text"/>
z :	<input type="text"/>
Route :	<input type="text"/>
Plo :	<input type="text"/>
Abscisse :	<input type="text"/>
Accrochage :	1
Côté :	Non renseigné 
Emplacement :	Extérieur 
Objet ID :	<input type="text"/>
Date référentiel :	2015-CCED

**Onglet « GPR » - « Entretien »**

Date de dernier entretien :

 Hauteur moyenne de boue : 4

Date mesure hauteur moyenne de boue : 1



Onglet « GPR » - « Caractéristiques »

Type de bassin :

Année de mise en service :

Domanialité du bassin :

Type d'exutoire :

Nom de l'exutoire :

Exutoire classé : ☐ Oui ☐ Non ☒ Non renseigné

Nature du fond \* :

Surface bassin :

Volume utile du bassin :

Diamètre de l'orifice de régulation :

Type d'ouvrage d'entrée :

Dimensionnement de l'ouvrage d'entrée :

Type de vannes d'entrée :

Type d'ouvrage de sortie :

Dimensionnement de l'ouvrage de sortie :

Type de vannes de sortie :

Onglet « GPR » – « Sécurité »

Présence de clôture : ☐ Oui ☐ Non ☒ Non renseigné

Présence de portail : ☐ Oui ☐ Non ☒ Non renseigné

Rampe d'accès au bassin : ☐ Oui ☐ Non ☒ Non renseigné

Présence de digue : ☐ Oui ☐ Non ☒ Non renseigné

### 3. Direction Interdépartementale des Routes EST-Service des Politiques Routières

#### Onglet « GPR » - « Environnement »

Installation de traitement : ☐ Oui ☐ Non ☒ Non renseigné

Présence déshuileur : ☐ Oui ☐ Non ☒ Non renseigné

Présence d'un débourbeur : ☐ Oui ☐ Non ☒ Non renseigné

Présence d'un dégrilleur : ☐ Oui ☐ Non ☒ Non renseigné

Présence d'une pompe de refoulement : ☐ Oui ☐ Non ☒ Non renseigné

Présence de by-pass : ☐ Oui ☐ Non ☒ Non renseigné

Présence de déversoir : ☐ Oui ☐ Non ☒ Non renseigné

Hauteur d'eau au déversoir :

Qualité cours d'eau :

Enregistrer

Annuler

#### Onglet « GPR » – « Divers »

Commentaire :

Méthode de relevé :

Non précisé

Précision de la localisation :

- Relevé GPS
- Imagerie horizontale (IRCAN)
- Odomètre électronique
- Saisie sur orthophoto ou carte scannée
- Mesures AGR laboratoire
- Topomètre
- Relevé topographique
- Saisie sur plan de recollement, plan cadastral
- Information littéraire
- Base de données géographiques
- Non précisé

...

## ARTICLE 4. Formulaire de demande d'intervention sur le réseau national

### FORMULAIRE DE DEMANDE D'INTERVENTION SUR RÉSEAU NATIONAL Chantier courant sous arrêté permanent et programmable (\*)

#### PARTIE 1 : À REMPLIR PAR LE DEMANDEUR (MAÎTRE D'ŒUVRE):

Nom et adresse du Maître d'oeuvre.....

n° de téléphone : .....

- Responsable du chantier : .....n° de tél. : .....
- Autre personne à contacter en cas d'absence : .....
- Personne à contacter en cas d'incident : .....
- Objet des travaux : .....
- Localisation : Sens .....PR Début : .....PR Fin : .....
- Nom de la commune : .....

Système d'exploitation

demandé : .....

Date d'intervention souhaitée : .....

Entreprises intervenantes ou nom des personnes présentes sur site (1): .....

Date de transmission de la demande : .....

Signature du demandeur :

(1) Pour autorisation de circuler et de stationner

**Le formulaire dûment rempli par le demandeur doit être transmis à la DIR est (D.E.) au plus tard le mardi 16 h qui précède la semaine pendant laquelle le demandeur souhaite exécuter les travaux.**

#### PARTIE 2 : À REMPLIR PAR L'EXPLOITANT(DIR EST/ D.E.):

Nom du représentant de l'exploitant.\*\* : .....n° de tél. : .....

Date de réalisation du chantier (2) :

Heure de mise à disposition de la zone : .....

Heure maximum de départ des intervenants : .....

Type de protection retenue : .....

Mise en place par : .....

- Sous réserve des conditions climatiques ou des perturbations

Avis de l'exploitant : .. ☐ favorable ☐ non favorable

Commentaire : .....

Date de retour au demandeur : .....

Signature de l'exploitant :

**Le formulaire dûment rempli par le gestionnaire sera retourné au demandeur le vendredi après-midi suivant**

x \* intervention qui peut être prévue au moins une semaine à l'avance

\*\* suivant l'organisation de chaque DE – généralement le District